		CORPORACIÓN AUTÓNOMA REGIONAL PARA LA DEFENSA DE LA MESETA DE BUÇARAMANGA- CDMB		
		ELABORÓ: Equipo Líder SIGC	REVISÓ: Representante De La Dirección SIGC	APROBÓ: Director(a) General
CÓDIGO: E-GE-FO22	VERSIÓN: 04	<b>FORMATO PARA LA FORMULACIÓN Y REGISTRO DE PROYECTOS EN EL BANCO DE PROGRAMAS Y PROYECTOS BPP DE LA CDMB</b>		

## 1. IDENTIFICACION

Plan de Acción Institucional: Línea Estratégica IV: Un Tejido Social AMIGABLE con los Recursos Naturales Renovables en la CDMB Programa: Un Ciudadano Corresponsable con la Gestión Sostenible de su Base Natural Proyecto: Promover un Tejido Social Amigable y Corresponsable, con los recursos naturales Meta: 7.1.1 Apoyar el desarrollo de modelos educativos pertinentes en el marco de las Unidades Hidrográficas Nivel II y III, de la mano de organismos Regionales y nacionales. 7.1.2 Contextualizar y socializar la guía estratégica CIDEA en el área de Jurisdicción de la CDMB. 7.1.4 Armonizar y operar los PRAES - PROCEDAS, CIDEAS - OCAMS, en el marco del Modelo Educativo Pertinente, por Unidades Hidrográficas nivel II y III, consolidando los espacios de participación 7.1.5 Apoyar en la realización de Jornadas técnicas y científicas sobre los valores naturales y culturales de la Jurisdicción de la CDMB
---

## 2. TITULO DEL PROYECTO

Formación al ciudadano para Promover un Tejido Social Amigable y Corresponsable, con los recursos naturales en la jurisdicción de la CDMB.
--

## 3. INTRODUCCION

<p>Con el fin de fortalecer la articulación de los actores ambientales (ONG’s sociales, gremios, institucionalidad y a la academia) ubicados dentro de la jurisdicción de la CDMB, se sugiere establecer espacios que permitan adoptar y adaptar el modelo educativo pertinente formulado en la guía “Construyamos desarrollos sostenibles desde nuestro territorio”, para facilitar la solución de los conflictos ambientales de interés nacional, regional, local, que se presentan en la actualidad y que son efecto de las inadecuadas prácticas ambientales, el mal uso de los servicios ecosistémicos y que están relacionados directa e indirectamente con la economía, los servicios públicos, la industria, la región, la cultura ambiental y la sociedad.</p> <p>Dentro del plan de acción 2020-2023 de la CDMB se encuentra el agua como elemento integrador de todos los procesos o acciones que se realicen por parte de la Corporación o por parte de cualquier actor de la sociedad, este plan de acción 2020-2023 se encuentra alineado con los Objetivos de Desarrollo Sostenible (ODS), El Acuerdo de París, el Pacto por la Sostenibilidad</p>
---



CORPORACIÓN AUTÓNOMA REGIONAL PARA LA DEFENSA DE LA MESETA DE  
BUARAMANGA- CDMB

ELABORÓ:  
Equipo Líder SIGC

REVISÓ:  
Representante De La Dirección SIGC

APROBÓ:  
Director(a) General

CÓDIGO:  
E-GE-FO22

VERSIÓN:  
04

FORMATO PARA LA FORMULACIÓN Y REGISTRO DE PROYECTOS EN EL BANCO  
DE PROGRAMAS Y PROYECTOS BPP DE LA CDMB

(producir conservando y conservar produciendo) y Santander Siempre Contigo y para el Mundo 2020-2023.


Por lo anterior es determinante que para el cumplimiento del alcance del presente documento se tenga como base la Línea Estratégicas IV la cual hace referencia a: “Un Tejido Social AMIGABLE con los Recursos Naturales Renovables en la CDMB”, para con ello contribuir al cumplimiento de las acciones, metas e indicadores propuestos los cuales abarcan a toda la población, con especial énfasis en PRAEs - PROCEDAs, CIDEAs, OCAMS, en la adaptación y adopción de estrategias para la aplicación del Modelo Educativo ambiental Pertinente para las Unidades Hidrográficas nivel II y III que apruebe establecer estrategias de educación ambiental que generen apropiación del conocimiento de la problemática ambiental y la participación de los actores del SINA en la generación y divulgación de proyectos ambientales técnicos y científicos que den solución a la misma en las zonas de jurisdicción de la CDMB, que reflejen un proceso de transformación cultural en corresponsabilidad con un tejido social amigable con el medio ambiente.

#### 4. PROBLEMA CENTRAL

La inefectiva articulación de los individuos, entidades, comunidad y demás actores sociales que directamente o no influyen en la protección de los servicios ecosistémicos de la región, en especial los que están bajo la jurisdicción de la Corporación el deterioro de estos, afectando la riqueza de la base natural como la biodiversidad, el suelo, el aire, el agua como fuente de vida y generadora de Recursos Naturales.

Se requiere aunar esfuerzos entre los actores ambientales y CDMB para la ejecución de actividades que generen procesos de educación y cultura ambiental en contextos técnicos y científicos perdurables en el tiempo, los cuales deben articularse a través de su participación, asesoría y acompañamiento en las estrategias de la Política Nacional de Educación Ambiental, debido a que no se han visto cristalizados los esfuerzos que de manera individual se han realizado a favor de la construcción de un tejido social que fomente sinergias en las acciones y propuestas que aseguren el cuidado, recuperación y protección del ambiente.

EFFECTOS	Desconocimiento del impacto de los proyectos ambientales que se desarrollan en la comunidad Desarticulación de acciones enfocadas a la gestión de los RN y la biodiversidad, definidas en los POT y planes de desarrollo Carencia de acciones que definen la toma de decisiones Procesos territoriales con falencias en la gestión ambiental en las áreas de jurisdicción
PROBLEMAS	Carente cohesión entre los entes gubernamentales, la autoridad ambiental y los demás actores involucrados en los procesos ambientales del territorio.
CAUSAS	Falta de comunicación de las acciones de gestión ambiental que se desarrollan desde las instituciones educativas con el acompañamiento de la Secretaria de Educación Ambiental Poco conocimiento de la responsabilidad ambiental que tiene la comunidad y los gremios del municipio con la preservación de los recursos naturales y la biodiversidad Falta de actualización en la socialización para brindar conocimiento de la importancia de los RN y la biodiversidad en los procesos ambientales del territorio

		CORPORACIÓN AUTÓNOMA REGIONAL PARA LA DEFENSA DE LA MESETA DE BUÇARAMANGA- CDMB		
		ELABORÓ: Equipo Líder SIGC	REVISÓ: Representante De La Dirección SIGC	APROBÓ: Director(a) General
CÓDIGO: E-GE-FO22	VERSIÓN: 04	<b>FORMATO PARA LA FORMULACIÓN Y REGISTRO DE PROYECTOS EN EL BANCO DE PROGRAMAS Y PROYECTOS BPP DE LA CDMB</b>		

--

## 5. DESCRIPCIÓN DE LA SITUACIÓN EXISTENTE

De acuerdo al título del presente proyecto y al análisis del problema central es evidente la carencia en la cohesión entre actores ambientales (ONG's sociales, gremios, institucionalidad y a la academia) en los procesos ambientales del territorio, lo que ha ocasionado conductas inadecuadas y falta de valores que optimicen, fortalezcan y protejan el medio ambiente; apuntando de manera constante por acciones de uso no racional de los recursos; acciones que no generan la búsqueda de un equilibrio entre el desarrollo productivo y la conservación del ambiente.

Por lo anterior, es requerido de manera urgente, retomar buenas prácticas ambientales, desarrollo y ejecución de proyectos técnicos y científicos de calidad que potencia nuevas economías y aseguren el buen uso de los recursos naturales para las generaciones futuras y que las mismas sean un complemento a las estrategias que señala la Política Nacional de Educación Ambiental, las cuales reúnen elementos conceptuales y metodológicos básicos, permitiendo de esta forma, orientar las acciones que en materia educativo- ambiental se adelanten en la jurisdicción de la CDMB, tanto a nivel de la Educación Formal, como la Educación para el Trabajo y el Desarrollo humano, buscando el fortalecimiento de los procesos participativos, la instalación de las capacidades técnicas y la consolidación de la Institucionalización y de la proyección de la Educación y cultura Ambiental, hacia horizontes de construcción de una cultura ética y responsable en el manejo sostenible del ambiente.

La educación debe reflejarse en la vinculación e integración de los actores del SINA a través de la generación de espacios para la formación y apropiación de la educación y cultura ambiental aplicada a los procesos ambientales en el territorio, adaptando metodologías educativas pertinentes que desde la AA se generan para adoptarlas según las necesidades ambientales de los territorios de jurisdicción.

## 6. DESCRIPCIÓN DE CAUSAS Y EFECTOS DIRECTOS E INDIRECTOS

### **Causas:**


Falta de comunicación de las acciones de gestión ambiental que se desarrollan desde las instituciones educativas con el acompañamiento de la Secretaria de Educación Ambiental.

Poco conocimiento de la responsabilidad ambiental que tiene la comunidad y los gremios del municipio con la preservación de los recursos naturales y la biodiversidad.

Falta de actualización en la socialización para brindar conocimiento de la importancia de los RN y la biodiversidad en los procesos ambientales del territorio

### **Efectos:**

Desconocimiento del impacto de los proyectos ambientales que se desarrollan en la comunidad

		CORPORACIÓN AUTÓNOMA REGIONAL PARA LA DEFENSA DE LA MESETA DE BUÇARAMANGA- CDMB		
		ELABORÓ: Equipo Líder SIGC	REVISÓ: Representante De La Dirección SIGC	APROBÓ: Director(a) General
CÓDIGO: E-GE-FO22	VERSIÓN: 04	<b>FORMATO PARA LA FORMULACIÓN Y REGISTRO DE PROYECTOS EN EL BANCO DE PROGRAMAS Y PROYECTOS BPP DE LA CDMB</b>		

Desarticulación de acciones enfocadas a la gestión de los RN y la biodiversidad, definidas en los POT y planes de desarrollo.  
 Carencia de acciones que definen la toma de decisiones.  
 Procesos territoriales con falencias en la gestión ambiental en el municipio.

## 7. JUSTIFICACIÓN

El nororiente del departamento de Santander corresponde a la jurisdicción de la Corporación Autónoma Regional para la Defensa de la Meseta de Bucaramanga - CDMB, comprendiendo una superficie de 486.360 hectáreas, que representan el 15,9% de la superficie Departamental, entendiéndose que su área de influencia dentro del Departamento son los siguientes trece (13) municipios: Bucaramanga, Floridablanca, Girón, Piedecuesta, Vetas, California, Suratá, Matanza, Charta, Tona, El Playón, Rionegro y Lebrija.

De acuerdo al Diagnóstico del POD de Santander (Santander, 2019), se define la densidad poblacional, como el número de habitantes por kilómetro cuadrado, los datos a 2018, Bucaramanga, capital del Departamento, presenta una densidad de 3.433 habitantes por km<sup>2</sup>, seguido por Floridablanca (2.645 hab/km<sup>2</sup>), Piedecuesta (332 hab/km<sup>2</sup>). Mientras que las menores densidades se presentan en Suratá (8,7 hab/km<sup>2</sup>). En la provincia Metropolitana se registra en promedio 736,6 hab/km<sup>2</sup>, siendo la provincia más densa en población de Santander, lo cual señala la necesidad de consolidar una oferta de servicios sociales más amplia para todos los habitantes.

Además de lo anterior existen en el área de Jurisdicción (CDMB, 2019), 507 centros de educación (jardines, escuelas, colegios y universidades). En los trece municipios existe una tasa de analfabetismo media, muy similar al promedio del Departamento, en un rango estimado de entre el 3% y el 18%, donde California es el municipio con la tasa más baja de analfabetismo y El Playón el municipio con la tasa más alta. Respecto a la cobertura neta en educación, se observan niveles mayores al 80% de cobertura primaria en diez municipios, solo Vetas, Girón y California, se encuentran por debajo de este valor. Respecto a la cobertura secundaria tan solo Bucaramanga y Piedecuesta poseen indicadores superiores al 80% de cobertura, para la educación secundaria el promedio es de 68.6%. Esto indica que se encuentra más del 70% de la población escolarizada, y que los niveles de analfabetismo están más relacionados a personas adultas.

En términos de inasistencia escolar, es claro que esta es más notoria en el área rural, debido en parte por las distancias que deben recorrer para llegar a las instituciones educativas y que muchas de las labores en latifundios y minifundios empiezan a ser realizadas por jóvenes mayores de 14 años aumentando la deserción escolar, nuevamente con mayor fuerza en el entorno rural.

Todo esto conlleva a una necesidad apremiante de fortalecer los procesos de formación y las formas de relacionamiento de estas comunidades y culturas con su entorno, enmarcados en lo referente uso, conservación, restauración y cuidado de los recursos naturales y sus servicios

		<b>CORPORACIÓN AUTÓNOMA REGIONAL PARA LA DEFENSA DE LA MESETA DE BUÇARAMANGA- CDMB</b>		
		ELABORÓ: Equipo Líder SIGC	REVISÓ: Representante De La Dirección SIGC	APROBÓ: Director(a) General
CÓDIGO: E-GE-FO22	VERSIÓN: 04	<b>FORMATO PARA LA FORMULACIÓN Y REGISTRO DE PROYECTOS EN EL BANCO DE PROGRAMAS Y PROYECTOS BPP DE LA CDMB</b>		

ecosistémicos, a través del modelo de educación pertinente, lo cual está condicionado precisamente por las características geomorfológicas que tienen como objetivo el estudio de las formas de la superficie terrestre enfocado en describir, entender su génesis y su actual comportamiento, siendo esto determinante en la construcción de imaginarios individuales y colectivos, condicionando la prosperidad de la vida, la adaptación de los individuos a tales limitaciones.

Lo anterior ha llevado a las personas a crear sus formas de apropiación para la transformación y usufructo de los recursos naturales y sus servicios ecosistémicos; y es sobre esto que nace la necesidad de comunicar, sensibilizar y transmitir a los individuos sobre las causas y efectos de estos malos hábitos y de guiarlo hacia iniciativas que permitan el cuidado y protección de los recursos naturales renovables de las cuencas y subcuencas hídricas como principio fundamental garante de vida actual y futura en el planeta, integrando a los actores del SINA, y difundiendo las estrategias que desde un modelo de educación pertinente generara apropiación de la problemática y adopción de buenas prácticas ambientales en los territorios.

## 8. POBLACION AFECTADA Y OBJETIVO

El área de influencia donde se implementará el presente Proyecto está integrada por los trece (13) municipios: Bucaramanga, Floridablanca, Girón, Piedecuesta, Vetas, California, Suratá, Matanza, Charta, Tona, El Playón, Rionegro y Lebrija.

A su vez dentro de ellos la comunidad educativa de los PRAES de estos 13 municipios, los individuos que estén vinculados a los PROCEDAS, los actores directos de los CIDEAS y OCAMS.

### 8.1 POBLACION AFECTADA

1.169.484 habitantes (Según Proyección DANE a 2020)

### 8.2 POBLACION OBJETIVO DE LA INTERVENCION

1.169.484 habitantes (Según Proyección DANE a 2020)

## 9. ANTECEDENTES

De acuerdo al análisis realizado por el equipo humano de la CDMB en la formulación del Plan de Acción 2020-2023, se evidenciaron problemáticas puntuales las cuales están directamente relacionadas con la falta de información acerca de las buenas prácticas para la conservación, restauración y cuidado de los recursos naturales y sus servicios ecosistémicos, encontrando problemáticas relacionadas con:

1. La integración y la participación de los individuos en las construcciones de Planes de Desarrollo Municipal (línea ambiental), debido a que estos no incluyen las problemáticas reales del municipio generando individualidad y divisiones a la hora de aplicar estrategias que aporten realmente al cuidado y protección de los RNR como foco principal las cuencas hídricas.
2. Existe una debilidad de la autoridad en el seguimiento, control y evaluación de la gestión sostenible de los recursos naturales renovables y se evidencia una falta de gobernabilidad.



CORPORACIÓN AUTONOMA REGIONAL PARA LA DEFENSA DE LA MESETA DE  
BUCARAMANGA- CDMB

ELABORÓ:  
Equipo Líder SIGC

REVISÓ:  
Representante De La Dirección SIGC

APROBÓ:  
Director(a) General

CÓDIGO:  
E-GE-FO22

VERSIÓN:  
04

FORMATO PARA LA FORMULACIÓN Y REGISTRO DE PROYECTOS EN EL BANCO  
DE PROGRAMAS Y PROYECTOS BPP DE LA CDMB

Por lo anterior se hace necesaria la intervención de la CORPORACIÓN AUTONOMA REGIONAL PARA LA DEFENSA DE LA MESETA DE BUCARAMANGA, como un ente público, para que administre, dentro del área de su jurisdicción el medio ambiente y los recursos naturales, y propenda por su desarrollo sostenible, esto con el fin de asegurar el cumplimiento de los fines y propósitos institucionales y promover el desarrollo de una gestión orientada a la satisfacción de las necesidades y expectativas de las partes interesadas.

## 10. OBJETIVOS GENERALES Y ESPECIFICOS

### 10.1. Objetivo General:

Formar, capacitar y comunicar al Ciudadano, la Empresa, la Institución Pública y la Academia, en la corresponsabilidad que se tiene sobre la Conservación, Restauración y el Uso Sostenible de los recursos naturales renovables.

Adoptar y adaptar metodologías que permitan el desarrollo del modelo educativo pertinente con enfoque en las unidades hidrográficas nivel II y III promoviendo un tejido social amigable con los recursos naturales dentro de la jurisdicción de la CORPORACIÓN AUTONOMA REGIONAL PARA LA DEFENSA DE LA MESETA DE BUCARAMANGA.

### 10.2. Objetivos Específicos

- 10.2.1 Apoyar el desarrollo de modelos educativos pertinentes en el marco de las Unidades Hidrográficas Nivel II y III, de la mano de organismos Regionales y Racionales.
- 10.2.2 Contextualizar y socializar la guía estratégica CIDEA en el área de Jurisdicción de la CDMB.
- 10.2.3 Apoyar en la formulación del Plan Decenal de Educación Ambiental
- 10.2.4 Apoyar en la realización de Jornadas técnicas y científicas sobre los valores naturales y culturales de la Jurisdicción de la CDMB.
- 10.2.5 Apoyar la Publicación y divulgación de la gestión institucional, técnica, académica y administrativa.
- 10.2.6 Armonizar y operar los PRAES - PROCEDAS, CIDEAS - OCAMS, en el marco del Modelo Educativo Pertinente, por Unidades Hidrográficas nivel II y III, consolidando los espacios de participación

## 11. ALTERNATIVA DE SOLUCION

### 11.1 ALTERNATIVAS DE SOLUCIÓN:

#### 11.1.1 Conformación de la escuela de liderazgo verde:

- Formular proyectos de investigación a partir de la problemática ambiental del territorio, con el fin de establecer estrategias para dar solución y encaminarlas a darle sostenibilidad al territorio.



CORPORACIÓN AUTÓNOMA REGIONAL PARA LA DEFENSA DE LA MESETA DE  
BUÇARAMANGA- CDMB

ELABORÓ:  
Equipo Líder SIGC

REVISÓ:  
Representante De La Dirección SIGC

APROBÓ:  
Director(a) General

CÓDIGO:  
E-GE-FO22

VERSIÓN:  
04

FORMATO PARA LA FORMULACIÓN Y REGISTRO DE PROYECTOS EN EL BANCO  
DE PROGRAMAS Y PROYECTOS BPP DE LA CDMB


- Formar en liderazgo verde a la población educativa de 5 de los territorios de jurisdicción de la CDMB, mediante el direccionamiento de una estrategia de eco coaching.
  - Fomentar a través de las diferentes expresiones artísticas las estrategias encaminadas a darle sostenibilidad al territorio.
- 11.1.2 Aplicación de la metodología definida en el modelo educativo pertinente
- Establecer encuentros en mesas de trabajo para aplicar la metodología definida en el modelo educativo pertinente.
  - Encontrar la estrategia metodológica que a través de los proyectos ambientales desarrollados por los actores del SINA permiten generar acciones que proyectan sostenibilidad en el territorio.
- 11.1.3 Ejecutar presentaciones artísticas de cultura ambiental:
- Realizar actos Artísticos definidos y dirigidos mediante estrategias de artes vivas: trabajo de campo y presencia artística por medio de una serie de acciones derivadas del teatro invisible (Flashmobe), metáforas u otras, donde se dan a entender situaciones diversas del medio ambiente.

## 12. ANÁLISIS DEL ENTORNO

Debido a la carencia de información en la comunidad que habita el área de jurisdicción de la CDMB, la falta de efectividad en intentar diferentes acciones para desarrollar actividades que aporten de manera significativa a la aplicación de buenas prácticas en el uso, conservación, restauración y cuidado de los recursos naturales y sus servicios ecosistémicos se hace necesario aplicar un modelo de aprendizaje efectivo, práctico y que aporte a la participación activa de la comunidad; en ocasión a esto se determina que la estructura de talleres, encuentros o mesas de trabajo en cada municipio de jurisdicción de la CDMB de manera presencial y/o virtual es una estrategia que impulsa al desarrollo de ideales colectivos o individuales para el mejoramiento de las buenas relaciones de la entidad con los habitantes de la zona y por supuesto al mejoramiento de los hábitos y cuidados actuales y futuros hacia los Recursos Naturales Renovables especialmente a lo relacionado con las cuencas hidrográficas nivel .

### 12.1. BIEN Y/O SERVICIO

NOMBRE DEL BIEN O SERVICIO	UNIDAD DE MEDIDA	DESCRIPCIÓN
Eventos para la socialización de talleres de cultura ambiental en el marco del programa un "Tejido Social Amigable".	Personas	Capacitar en el manejo de recursos físicos, financieros, humanos y asignación de tareas, con el fin de coordinar y hacer monitoreo a la implementación del proyecto asignado
ESCUELA CULTURAL DE LIDERAZGO VERDE" para población de instituciones educativas	personas	capacitar para realizar manejo de grupos de trabajo presencial y virtual, así como actividades de campo, conocimiento en áreas ambientales y/o agropecuarias, con experiencia en coordinación de proyectos
Encuentros sincrónicos para la cultura ambiental	Personas	capacitar para realizar el desarrollo de actividades pedagógicas presencial y virtual, así como actividades de campo, conocimiento en áreas ambientales, administrativas y/o agropecuarias
Encuentros para la Construcción del Tejido Social Verde	Personas	Capacitar en actividades relacionadas con el área ambiental, así como desarrollo de funciones administrativas, de control y

	<b>CORPORACIÓN AUTONOMA REGIONAL PARA LA DEFENSA DE LA MESETA DE BUÇARAMANGA- CDMB</b>		
	<b>ELABORÓ:</b> Equipo Líder SIGC	<b>REVISÓ:</b> Representante De La Dirección SIGC	<b>APROBÓ:</b> Director(a) General
<b>CÓDIGO:</b> E-GE-FO22	<b>VERSIÓN:</b> 04	<b>FORMATO PARA LA FORMULACIÓN Y REGISTRO DE PROYECTOS EN EL BANCO DE PROGRAMAS Y PROYECTOS BPP DE LA CDMB</b>	

		seguimiento de procesos, presentación de informes, ejecución y seguimiento a cronogramas de actividades.
--	--	--

### 13. LOCALIZACION DE LA ALTERNATIVA

Dentro de los trece (13) municipios donde la CDMB tiene jurisdicción: Bucaramanga, Floridablanca, Girón, Piedecuesta, Vetas, California, Suratá, Matanza, Charta, Tona, El Playón, Rionegro y Lebrija.

### 14. ANALISIS DE RIEGOS

<b>14.1.</b>	<b>DESCRIPCION DEL RIESGO:</b> Se estima que los efectos ocasionados por la Pandemia denominada COVID-19 disminuyan durante la ejecución del presente proyecto y se continúe con la reactivación económica del departamento de Santander, si existieran rebrotes podría afectarse la presencialidad en los municipios donde se tiene proyectado realizar trabajo de campo y talleres o mesas de trabajo, lo que significaría un cambio en el cronograma de actividades y en el desarrollo de temáticas presenciales las cuales se desarrollarían de manera virtual.
<b>14.2.</b>	<b>DESCRIPCION DEL RIESGO:</b> Se estima que para el último cuatrimestre del año el fenómeno de la niña pueda ocasionar derrumbes o crecientes de los ríos por las fuertes lluvias que se puedan presentar, tema que no permitiría el desplazamiento a algunos municipios donde se tiene proyectado realizar presencialidad.





**CORPORACIÓN AUTÓNOMA REGIONAL PARA LA DEFENSA DE LA MESETA DE BUCARAMANGA- CDMB**

ELABORÓ:  
Equipo Líder SIGC

REVISÓ:  
Representante De La Dirección SIGC

APROBÓ:  
Director(a) General

CÓDIGO:  
E-GE-FO22

VERSIÓN:  
04

**FORMATO PARA LA FORMULACIÓN Y REGISTRO DE PROYECTOS EN EL BANCO DE PROGRAMAS Y PROYECTOS BPP DE LA CDMB**

**15. Análisis Marco Lógico del proyecto**

<b>Objetivo General:</b>								
Formar, capacitar y comunicar al Ciudadano, la Empresa, la Institución Pública y la Academia, en la corresponsabilidad que se tiene sobre la Conservación, Restauración y el Uso Sostenible de los recursos naturales renovables.								
<b>Meta global del proyecto</b>								
Formar 4000 líderes ambientales mediante estrategias de expresión artística integrando a los actores del SINA en las unidades hidrográficas nivel II y III dentro de la jurisdicción de la CORPORACIÓN AUTÓNOMA REGIONAL PARA LA DEFENSA DE LA MESETA DE BUCARAMANGA								
<i>Causas Directas</i>	<i>Objetivo Específico</i>	<i>Productos</i>	<i>Actividad</i>	<i>Costo x Actividad</i>	<i>Meta</i>	<i>Indicador</i>	<i>Fuente de verificación</i>	<i>Factores Externos</i>
Falta de comunicación de las acciones de gestión ambiental que se desarrollan desde las instituciones educativas con el acompañamiento de la Secretaría de Educación Ambiental Poco conocimiento de la responsabilidad ambiental que tiene la comunidad y los gremios del municipio con la preservación de los recursos naturales y la biodiversidad Falta de actualización en la socialización para brindar conocimiento de la importancia de los RN y la biodiversidad en los procesos ambientales del territorio	Aplicar la metodología del modelo de educación pertinente para los actores del SINA	Fichas metodológicas  Metodología aplicada para proyectar las acciones ambientales desarrolladas por los actores en el territorio	Apoyar el desarrollo de modelos educativos pertinentes en el marco de las Unidades Hidrográficas Nivel II y III, de la mano de organismos Regionales y nacionales.		0.25	Número de personas beneficiadas con programas formativos e iniciativas comprometidas con un ambiente sostenible	Planillas físicas e inscripción y participación en plataforma virtual. Registro Fotográfico	N/A
	Organizar y ejecutar eventos de socialización de talleres virtuales y/o presenciales de cultura ambiental basados en las unidades hidrográficas nivel II y III.	- Contextualizar y socializar la guía estratégica CIDEA en el área de Jurisdicción de la CDMB.	Contextualizar y socializar la guía estratégica CIDEA en el área de Jurisdicción de la CDMB. Apoyar en la formulación del Plan Decenal de Educación Ambiental		250		Planillas físicas e inscripción y participación en plataforma virtual. Registro Fotográfico	N/A
	Realizar actividades lúdico pedagógicas con enfoque cultural y artístico enfocado en el modelo educativo pertinente basados en las unidades hidrográficas nivel II y III.	- Apoyar en la realización de Jornadas técnicas y científicas sobre los valores naturales y culturales de la Jurisdicción de la CDMB.					Planillas físicas e inscripción y participación en plataforma virtual. Registro Fotográfico	N/A
	Realizar preproducción, producción, posproducción y divulgación de material digital.	Apoyar la Publicación y divulgación de la gestión institucional, técnica, académica y administrativa.	Apoyar en la realización de Jornadas técnicas y científicas sobre los valores naturales y culturales de la Jurisdicción de la CDMB.		5	Publicación y divulgación de la gestión institucional, técnica, académica y administrativa	Publicación en medios de comunicación digital.	N/A
	Conformar la escuela de liderazgo verde, en donde a través de presentaciones artísticas y culturales lúdico-pedagógicas se integre a la comunidad educativa en proyectos de investigación asociados a la	Proyectos de investigación que evidencien apropiación del conocimiento	Apoyar la Publicación y divulgación de la gestión institucional, técnica, académica y administrativa.		500	Actualización de la red de jóvenes por el medio ambiente	Planillas físicas e inscripción y participación en plataforma virtual. Registro Fotográfico	N/A



**CORPORACIÓN AUTÓNOMA REGIONAL PARA LA DEFENSA DE LA MESETA DE  
BUÇARAMANGA- CDMB**

ELABORÓ:  
Equipo Líder SIGC

REVISÓ:  
Representante De La Dirección SIGC

APROBÓ:  
Director(a) General

CÓDIGO:  
E-GE-FO22

VERSIÓN:  
04

**FORMATO PARA LA FORMULACIÓN Y REGISTRO DE PROYECTOS EN EL BANCO  
DE PROGRAMAS Y PROYECTOS BPP DE LA CDMB**


	problemática ambiental de los territorios	- Apoyar en la realización de Jornadas técnicas y científicas sobre los valores naturales y culturales de la Jurisdicción de la CDMB.	Armonizar y operar los PRAES - PROCEDAS, CIDEAS - OCAMS, en el marco del Modelo Educativo Pertinente, por Unidades Hidrográficas nivel II y III, consolidando los espacios de participación	0.25	Número de personas beneficiadas con programas formativos e iniciativas comprometidas con un ambiente sostenible	Planillas físicas e inscripción y participación en plataforma virtual. Registro Fotográfico	N/A
		- Contextualizar y socializar la guía estratégica CIDEA en el área de Jurisdicción de la CDMB.	Apoyar en la realización de Jornadas técnicas y científicas sobre los valores naturales y culturales de la Jurisdicción de la CDMB.		Número de personas beneficiadas con programas formativos e iniciativas comprometidas con un ambiente sostenible	Planillas físicas e inscripción y participación en plataforma virtual. Registro Fotográfico	N7A

**16. FUENTES DE FINANCIACION**

- *Aporte en Dinero - CORPORACIÓN AUTONOMA REGIONAL PARA LA DEFENSA DE LA MESETA DE BUCARAMANGA- CDMB*

**17. CRONOGRAMA**

Actividad cuatrienio	1	2	3	4
Apoyar el desarrollo de modelos educativos pertinentes en el marco de las Unidades Hidrográficas Nivel II y III, de la mano de organismos Regionales y nacionales.				
Contextualizar y socializar la guía estratégica CIDEA en el área de Jurisdicción de la CDMB.				

		<b>CORPORACIÓN AUTÓNOMA REGIONAL PARA LA DEFENSA DE LA MESETA DE BUÇARAMANGA- CDMB</b>		
		ELABORÓ: Equipo Líder SIGC	REVISÓ: Representante De La Dirección SIGC	APROBÓ: Director(a) General
CÓDIGO: E-GE-FO22	VERSIÓN: 04	<b>FORMATO PARA LA FORMULACIÓN Y REGISTRO DE PROYECTOS EN EL BANCO DE PROGRAMAS Y PROYECTOS BPP DE LA CDMB</b>		

. Apoyar en la formulación del Plan Decenal de Educación Ambiental				
Apoyar en la realización de Jornadas técnicas y científicas sobre los valores naturales y culturales de la Jurisdicción de la CDMB.				
Apoyar la Publicación y divulgación de la gestión institucional, técnica, académica y administrativa.				
Armonizar y operar los PRAES - PROCEDAS, CIDEAS - OCAMS, en el marco del Modelo Educativo Pertinente, por Unidades Hidrográficas nivel II y III, consolidando los espacios de participación				

### 18. PRESUPUESTO GLOBAL DEL PROYECTO

PROYECTO	VALOR	RECURSO CDMB
<b>Formación al ciudadano para Promover un Tejido Social Amigable y Corresponsable, con los recursos naturales en la jurisdicción de la CDMB.</b>	<b>\$ 12.853.193.962,00</b>	<b>100%</b>